
















Legenda

-  Herstraten rijbaan
-  Herstraten P-vakken
-  Herstraten voetpad
-  Opknappen groen
-  Aanbrengen groen
-  Bestaande lichtmast
-  Clustergrens
-  Bebouwing
-  Perceelgrens
-  Kant verharding
-  Bestaande boom
-  Mogelijk kappen boom
-  Zie sortimentsgids

Nr.	Datum	Get.	Omschrijving
1			
2			
3			

Project: **HSN-PR-2017-0007**

Onderdeel: **Fase III, cluster 11**
Definitief ontwerp

Vastgesteld door college d.d. 23-08-2022

Getekend: WW
 Datum : 06-04-2022
 Gewijzigd: WW
 Datum : 23-08-2022
 Formaat : A1
 Maten in : m
 Schaal : 1:250
 Status : DO
 Blad nr. : 1
 Tek. nr.:

Gemeente Lingewaard
 Kinkelenburglaan 6,
 Postbus 15,
 6680 AA Bemmelen

tel.: (026) 32 40 111
 fax: (0481) 46 46 31
 email: gemeente@lingewaard.nl

Openbare Ruimte & Vastgoed

HSN-PR-2017-0007-F3-C11-DO